








1. План-схема района расположения филиала МБДОУ д/с № 4, пути движения транспортных средств и детей.

- | | | | | | |
|---|------------------------------|---|-----------------------------------|---|--------------------|
|  | Пути передвижения детей |  | Дети |  | Пешеходный переход |
|  | Пути передвижения транспорта |  | Искусственная дорожная неровность |  | Светофор |
|  | Пешеходный переход | | | | |

